

1. OPŠTA DOKUMENTACIJA:

1) NASLOVNA STRANA

OBRAZAC 1

elektronski potpis projektanta	elektronski potpis revidenta
--------------------------------	------------------------------

INVESTITOR¹

"2 DECEMBAR" DOO BAR

OBJEKAT²

**TURISTIČKO STAMBENI OBJEKAT SA
POSLOVANJEM**

LOKACIJA³

DUP "ILINO", U ZONI "L", URBANISTIČKE PARCELE UP3, UP4, UP5, UP6, UP7 I UP8, ODNOSNO DIO KATASTARSKE PARCELE BROJ 3664/3, 3664/4, 3664/5, 3664/12, 3664/6, 3664/7, 3664/8, 3664/22, 3664/21 I 3664/20, KO NOVI BAR, OPŠTINA BAR

VRSTA TEHNIČKE
DOKUMENTACIJE⁴

IDEJNO RJEŠENJE- FAZA I

PROJEKTANT⁵

"CENTAR ZA PROJEKTOVANJE" DOO BAR ŠUŠANJ BB

ODGOVORNO LICE⁶

arh. BRANIMIR LEKOVIĆ dipl. ing.

GLAVNI INŽENJER⁷

arh. BRANIMIR LEKOVIĆ dipl. ing.
Broj licence UPI 107/7-2484/2 od 25.05.2018

¹Naziv/ime investitora

² Naziv projektovanog objekta

³ Mjesto građenja, planski dokument, urbanistička parcela, katastarska parcela

⁴ Idejno rješenje, idejni projekat, glavni projekat odnosno projekat izvedenog objekta projekat (ako je u pitanju naslovna strana cjelokupne tehničke dokumentacije)

⁵ Naziv privrednog društva, pravnog lica odnosno preduzetnika koji je izradio tehničku dokumentaciju

⁶ Ime odgovornog lica u privrednom društvu, pravnom licu odnosno ime i prezime preduzetnika

⁷ Ime i prezime glavnog inženjera.

2) **SADRŽAJ TEHNIČKE DOKUMENTACIJE I SPISAK FOLDERA**

[folder 1:](#)

1. **OPŠTA DOKUMENTACIJA:**

- 1) naslovna strana - **obrazac 1**
- 2) sadržaj tehničke dokumentacije - spisak foldera:

[folder 2:](#)

- A - Idejno rješenje arhitekture i unutrašnje arhitekture,

[folder 3:](#)

- UTiPA - Idejno rješenje uređenja terena i pejzažne arhitekture

- 3) sadržaj tehničke dokumentacije i spisak foldera
- 4) ugovor između investitora i projektanta
- 5) podaci o projektantu - izvod iz centralnog registra projektanta
- 6) osiguranje od profesionalne odgovornosti projektanta
- 7) urbanističko - tehnički uslovi

[folder 1:](#)

2. **PROJEKTNII ZADATAK:**

- 1) uvod
- 2) cilj i svrha izrade tehničke dokumentacije
- 3) predmet tehničke dokumentacije:
 - opšti podaci o objektu
 - lokacija
 - namjena
 - kapacitet
 - faznost gradnje
 - zahtjevani materijali
- 4) specifični zahtjevi
- 5) potpis i ovjera investitora

3) SADRŽAJ POJEDINIH DJELOVA TEHNIČKE DOKUMENTACIJE I SPISAK FOLDERA

folder 2

sadržaj dijela tehničke dokumentacije:

ARHITEKTURA

1. TEKSTUALNA DOKUMENTACIJA

- 1) tehnički opis objekta
 - 1.1. opšti podaci o vrsti i namjeni objekta
 - 1.2. materijalizacija i obrada površina
 - 1.3. opis funkcionalnog rješenja

2. NUMERIČKA DOKUMENTACIJA

- 1) površina objekta sa namjenama i broj funkcionalnih jedinica

3. GRAFIČKA DOKUMENTACIJA

- 1) situacioni plan R 1:200, situacioni plan sa položajem objekta na lokaciji, prikazanim gabaritima, dimenzijama, karakterističnim visinskim kotama, udaljenost od susjednih parcela i objekata, kao i prikazom postojećih objekata, R 1:200
- 2) igled objekta sa prikazom krova
- 3) osnove, presjeci
- 4) 3d vizuelizacija sa prikazom postojećeg okruženja

4. PODLOGE ZA IZRADU TEHNIČKE DOKUMENTACIJE

- 1) geodetska podloga

folder 3

sadržaj dijela tehničke dokumentacije:

UREĐENJE TERENA I PEJZAŽNA ARHITEKTURA

1. TEKSTUALNA DOKUMENTACIJA

- 1) tehnički opis terena
 - 1.1. opšti podaci o terenu
 - 1.2. materijalizacija i obrada površina
 - 1.3. opis funkcionalnog rješenja

2. NUMERIČKA DOKUMENTACIJA

- 1) Ispunjenje ulova po urbanističko tehničkim uslovima za pejzažno oblikovanje

3. GRAFIČKA DOKUMENTACIJA

- 1) situacioni plan 1:200
- 2) situacioni plan 1:200

**4) UGOVOR IZMEĐU INVESTITORA I PRIVREDNOG DRUŠTVA ZA IZRADU
TEHNIČKE DOKUMENTACIJE**

"Centar za projektovanje" doo Bar
dana: 27/08/2019
broj: 61/19

U G O V O R
O IZRADI IDEJNOG RJEŠENJA ZA
OBJEKAT TURISTIČKO STAMBENO POSLOVNI

ZAKLJUČEN IZMEDJU:

1. "CENTAR ZA PROJEKTOVANJE" doo Bar, (u daljem tekstu Projektant) kojeg zastupa direktor **Branimir Leković**, i
2. "2. Decembar" doo Bar, (u daljem tekstu naručilac) kojeg zastupa direktor **Dragana Sarić**

član 1.

Naručilac ustupa, a Projektant prihvata da sačini **Idejno rješenje** - arhitektura i pejzažna arhitektura, kao i Glavni projekat za faze: arhitektura, pejzažna arhitektura, vodovod i kanalizacija, konstrukcija, električna i slabe struje, zaštita od požara, zaštita na radu, energetska efikasnost, turističko stambeno poslovnog objekta na lokaciji Kat. parcele broj 3664/3, 3664/4, 3664/5, 3664/6, 3664/7, 3664/8, 3664/12, 3664/20, 3664/21 i 3664/22, KO Novi Bar, po DUP-u "Ilino", zona "L", urbanističke parcele broj UP3, UP4, UP5, UP6, UP7 i UP8

član 2.

Vrijednost radova će se odrediti aneksom ovog ugovora a cijena će se računati po metru kvadratnom BGP objekta plus PDV.
Naručilac je dužan, da danom uplate avansa uvede Projektanta u posao i tog dana ugovor postaje pravosnažan.

član 3.

Projektant se obavezuje, da radove iz člana 1 ovog Ugovora, završi prema projektnom zadatku, tehničkim propisima i važećim standardima, za **Idejno rješenje** u roku od 15 dana od dana prihvatanja funkcionalnog rješenja i spoljašnjeg izgleda objekta od strane investitora, a ukoliko su dobijeni UTU od strane nadležnog Sekretarijata i predate projektantu sve potrebne podloge za izradu Idejnog rješenja. za **Glavni projekat** u roku od 45 dana od dana dobijanja saglasnosti Glavnog gradskog/državnog arhitekta i ukoliko su predate projektantu sve potrebne podloge za izradu Glavnog projekta.

član 4.

Odredbe ovog Ugovora mogu se mijenjati aneksom ovog Ugovora.

član 5.

Eventualne sporove, između ugovornih strana, rješavati će zajednička komisija. Strana, koja je nezadovoljna rješenjem zajedničke komisije, može pokrenuti spor kod suda u Baru.

član 6.

Ovaj Ugovor je sačinjen u 4 (četiri) istovjetnih primjeraka, od kojih svaka strana dobija po dva primjerka za svoje potrebe.

PROJEKTANT:
"Centar za projektovanje" doo BAR
direktor:
Branimir Leković



NARUČILAC:
"2. Decembar" doo Bar
direktor:
Dragana Sarić



5) PODACI O PROJEKTANTU - IZVOD IZ CENTRALNOG REGISTRA PROJEKTANTA



IZVOD IZ CENTRALNOG REGISTRA PRIVREDNIH SUBJEKATA PORESKE UPRAVE

Registarski broj 5 - 0564474 / 002
PIB: 02776863

Datum registracije: 22.01.2010.
Datum promjene podataka: 17.12.2014.

"CENTAR ZA PROJEKTOVANJE" DRUŠTVO SA OGRANIČENOM ODGOVORNOŠĆU - BAR

Broj važeće registracije: /002

Izmjene obuhvaćene tekućim izvodom: i izvršnog direktora

Skraćeni naziv: CENTAR ZA PROJEKTOVANJE

Telefon:

eMail:

Datum zaključivanja ugovora: 21.01.2010.

Datum donošenja Statuta: 21.01.2010. Datum promjene Statuta:

Adresa glavnog mjesta poslovanja:

Adresa za prijem službene pošte: ŠUMA LEKOVIĆA B.B. BAR

Adresa sjedišta: ŠUMA LEKOVIĆA B.B. BAR

Pretežna djelatnost: 7112 Inženjerske djelatnosti i tehničko savjetovanje

Obavljanje spoljno-trgovinskog poslovanja: NIJE UNEŠENO

Oblik svojine:

Porijeklo kapitala:

Upisani kapital: Euro (Novčani Euro, nenovčani Euro)

Izmjene kapitala: Bez promjene kapitala (Novčani Euro, nenovčani Euro)

OSNIVAČI:

VELIMIR LEKOVIĆ 0310982220016

Uloga: Osnivač

Udio: % Adresa: ŠUMA LEKOVIĆA B.B. BAR CRNA GORA

LICA U DRUŠTVU:

BRANIMIR LEKOVIĆ 0209947220027

Adresa: ŠUŠANJA BB BAR

Uloga: Izvršni direktor - Neograničeno ()

Odgovornost: POJEDINAČNO ()

VELIMIR LEKOVIĆ 0310982220016

Adresa: ŠUMA LEKOVIĆA B.B. BAR

Uloga: Ovlašćeni zastupnik - ()

Odgovornost: POJEDINAČNO ()

Izdato: 13.01.2015.godine

MP



Načelnik

Milo Paunović

Milo Paunović

6) LICENCA PROJEKTANTA



CRNA GORA

MINISTARSTVO ODRŽIVOG RAZVOJA
I TURIZMA

DIREKTORAT ZA INSPEKCIJSKI NADZOR I
LICENCIRANJE
Direkcija za licenciranje
Broj: UPI 107/7-2486/2
Podgorica, 25.05.2018. godine

»CENTAR ZA PROJEKTOVANJE« d.o.o.

Šušanj bb
BAR

U prilogu ovog dopisa, dostavlja Vam se rješenje, broj i datum gornji.

OVLAŠĆENO SLUŽBENO LICE

Nikola Petrović



Dostavljeno:
-Naslovu;
-a/a.

MINISTARSTVO ODRŽIVOG RAZVOJA I TURIZMA
DIREKTORAT ZA INSPEKCIJSKI NADZOR
I LICENCIRANJE
Direkcija za licenciranje
Broj: UPI 107/7-2486/2
Podgorica, 25.05.2018. godine

Ministarstvo održivog razvoja i turizma, rješavajući po zahtjevu »CENTAR ZA PROJEKTOVANJE« d.o.o. iz Bara, za izdavanje licence projektanta i izvođača radova, na osnovu člana 135 st. 1 i 2 Zakona o planiranju prostora i izgradnji objekata ("Službeni list Crne Gore" br. 64/17) i člana 46 stav 1 Zakona o upravnom postupku ("Službeni list Crne Gore" br. 56/14, 20/15, 40/16 i 37/17), donosi

R J E Š E N J E

1. IZDAJE SE »CENTAR ZA PROJEKTOVANJE« d.o.o. Bar, LICENCA projektanta i izvođača radova.
2. Ova Licenca se izdaje na 5 (pet) godina.

O b r a z l o ž e n j e

Aktom, br.UPI 107/7-2486/1 od 17.04.2018.godine, »CENTAR ZA PROJEKTOVANJE« d.o.o. Bar, obratio se ovom ministarstvu za izdavanje licence projektanta i izvođača radova.

Uz zahtjev imenovano privredno društvo, dostavilo je ovom ministarstvu sledeće dokaze:

- Rješenje Ministarstva održivog razvoja i turizma br. UPI 107/7-2484/2 od 25.05.2018.godine, kojim je Branimiru Lekoviću, dipl.inž.arhitekture, iz Bara, izdata licenca ovlašćenog inženjera za obavljanje djelatnosti izrade tehničke dokumentacije i građenja objekta;
- Izvod iz Centralnog Registra Privrednih subjekata Poreske uprave za imenovano privredno društvo, registarski broj: 5-0564474/003 od 22.01.2010. godine.

Ministarstvo održivog razvoja i turizma, razmotrilo je podnijeti zahtjev pa je odlučilo kao u dispozitivu ovog rješenja, a ovo iz sledećih razloga:

Naime, članom 122 stav 1 Zakona o planiranju prostora i izgradnji objekata („Službeni list Crne Gore“ broj 64/17), propisano je da privredno društvo koje izrađuje tehničku dokumentaciju (projektant), odnosno privredno društvo koje gradi objekat (izvođač radova), dužno je da za obavljanje djelatnosti izrade tehničke dokumentacije dijela tehničke dokumentacije, odnosno građenje ili izvođenje pojedinih radova ovlašćeni inženjer može da bude fizičko lice koje obavlja poslove izrade tehničke dokumentacije odnosno građenje ili izvođenje pojedinih vrsta radova na građenju objekta, ima najmanje jednog zaposlenog ovlašćenog inženjera po vrsti projekta, koji izrađuje i to: arhitektonski, građevinski, elektrotehnički i mašinski projekat, odnosno vrsti radova koje izvodi na osnovu tih projekata. Stavom 2 istog člana Zakona, propisano je da obavljanje pojedinih poslova iz stava 1 ovog člana, projektant, odnosno izvođač radova može da obezbijedi na osnovu zaključenog ugovora sa drugim privrednim društvom koje ima zaposlenog ovlašćenog inženjera za određenu vrstu projekta, odnosno radova.

Članom 3 stav 1 tačka 3 Pravilnika o načinu i postupku izdavanja, mirovanja licence i načinu vođenja registara licenci („Službeni list Crne Gore“ broj 79/17). utvrđene su vrste licenci.

a između ostalih i licenca projektanta i izvođača radova, koja se izdaje privrednom društvu za obavljanje djelatnosti izrade tehničke dokumentacije i građenje objekta.

Članom 5 stav 1 tač. 1-2. Pravilnika, utvrđeno je da se u postupku izdavanja licence projektanta, odnosno izvođača radova, provjerava: da li podnosilac zahtjeva u radnom odnosu ima zaposlenog ovlaštenog inženjera i licencu ovlaštenog inženjera.

Članom 137 stav 2 Zakona, propisano je da se licenca za privredno društvo, izdaje se na pet godina.

Rješavajući po predmetnom zahtjevu, a na osnovu uvida u dostavljene dokaze, ovo ministarstvo nalazi, da su se u konkretnoj pravnoj stvari stekli uslovi za primjenu čl. 122 stav 1 i 135 stav 2 Zakona o planiranju prostora i izgradnji objekata, a u vezi čl. 3 stav 1 tač. 1 i čl. 4 Pravilnika o načinu i postupku izdavanja, mirovanja licence i načinu vođenja registara licenci.

Saglasno izloženom, riješeno je kao u dispozitivu ovog rješenja.

PRAVNA POUKA: Protiv ovog rješenja može se pokrenuti upravni spor tužbom kod Upravnog suda Crne Gore u roku od 20 dana od dana prijema istog.

OVLAŠĆENO SLUŽBENO LICE


Nikola Petrović



8) URBANISTIČKO-TEHNIČKI USLOVI

OBRAZAC

URBANISTIČKO-TEHNIČKI USLOVI

1	Sekretarijat za uređenje prostora <hr/> Broj: 07-352/19-847 <hr/> Datum: 30.08.2019. godine <hr/>	 <p style="text-align: center;">Crna Gora O P Š T I N A B A R</p>
2	Sekretarijat za uređenje prostora, Opštine Bar, postupajući po zahtjevu Sarić Boža , za izdavanje urbanističko-tehničkih uslova, a na osnovu člana 74 Zakona o planiranju prostora i izgradnji objekata (»Sl. list CG«, broj 64/17, 44/18 i 63/18), člana 1 Uredbe o povjeravanju dijela poslova Ministarstva održivog razvoja i turizma jedinicama lokalne samouprave (broj 07-3201 od 19.10.2017. godine) i DUP-a »Ilino« (»Sl.list CG« broj 32/09), izdaje:	
3	URBANISTIČKO-TEHNIČKE USLOVE za izradu tehničke dokumentacije	
4	Za građenje objekata na urbanističkim parcelama UP3, UP4, UP5, UP6, UP7 i UP8 , u zoni »L«, čiji dio čine katastarske parcele broj 3664/3, 3664/4, 3664/5, 3664/12, 3664/6, 3664/7, 3664/8, 3664/22, 3664/21 i 3664/20 sve KO Novi Bar , u zahvatu DUP-a «Ilino» . Napomena: Konačna lokacija urbanističke parcele (koje katastarske parcele čine UP) će se odrediti u fazi izrade glavnog projekta, a nakon Elaborata parcelacije izrađenog od strane organizacije koja posjeduje licencu izdatu od strane nadležnog Ministarstva.	
5	PODNOŠILAC ZAHTJEVA:	<u>Sarić Božo</u>
6	POSTOJEĆE STANJE: Opis lokacije - izvod iz planskog dokumenta DUP »Ilino«, urbanističke parcele UP3, UP4, UP5, UP6, UP7 i UP8, u zoni »L«, ograničena koordinatama datim u izvodu iz DUP-a »Ilino«- grafički prilog Parcelacija.	
7	PLANIRANO STANJE:	
7.1.	Namjena parcele odnosno lokacije: Namjena je turističko stanovanje sa poslovanjem: Turističko stanovanje podrazumijeva objekte namjenski građene za pružanje turističkih usluga ishrane i smještaja (moteli, pansioni, vile i sl.) ili objekte koji se povremeno koriste za ove namjene (odmarališta, hosteli, kuće za odmor i slično).	
7.2.	Pravila parcelacije:	



Nova parcelacija je predstavljena u grafičkom prilogu *Plan parcelacije prilog br. 7.*

Prostor Plana je podjeljen na zone, unutar kojih je planirana izgradnja, rekonstrukcija, dogradnja ili nadogradnja objekata u okviru ili na dijelu urbanističke parcele koja je određena jednom, više ili dijelom katastarske parcele.

Prilikom komasacije kada se udružuju dvije ili više urbanističkih parcela, dio ili jedna cijela urbanistička parcela može se privesti namjeni parking prostora u funkciji planiranog objekta.

Takođe, na zahtjev vlasnika, urbanistička parcela u neposrednoj blizini planiranog objekta ili u okviru zone može se privesti namjeni parking prostora isključivo u funkciji tog objekta i kao takva se ne može koristiti u druge svrhe.

Urbanističke parcele unutar zona su geodetski definisane u grafičkom prilogu *Plan parcelacije*, a koordinate svih urbanističkih parcela date su tabelarno.

Kada se urbanistička parcela, koja je već određena ovim Planom, ne podudara sa postojećom katastarskom parcelom (ili parcelama), kao i u drugim opravdanim slučajevima kada je potrebno izvršiti manje usklađivanje urbanističke parcele sa zemljišno-knjižnim ili katastarskim stanjem, opštinski organ uprave nadležan za poslove uređenja prostora može izvršiti usklađivanje urbanističke parcele sa zemljišno-knjižnim ili katastarskim stanjem, prilikom izdavanja urbanističko-tehničkih uslova.

Zone urbanističkih parcela u stvari predstavljaju urbanističke blokove oivičene saobraćajnicama, prirodnim barijerama ili vodenim tokovima koji zadovoljavaju uslove izgradnje propisane lokalnim planskim dokumentom. Urbanističkim parcelama u okviru zone je obezbijedjen pristup s gradske saobraćajnice ili javnog puta. Površina i oblik formiranih urbanističkih parcela omogućava optimalne uslove za izgradnju i korišćenje prostora u skladu sa lokalnim planskim dokumentom.

Unutar zona identifikovane su pristupne površine do svake pojedinačne urbanističke parcele, koje će kao takve funkcionisati dok za to postoji potreba, odnosno dok ne dođe do urbane rekonstrukcije u mjeri da postojeće pristupne površine izgube smisao i budu zamijenjene novim rešenjima.

7.3.

Građevinska i regulaciona linija, odnos prema susjednim parcelama:

U svemu prema izvodu iz DUP-a »Ilino«. Nova parcelacija je predstavljena u grafičkom prilogu »Plan parcelacije« prilog br. 7.

Prostor Plana je podjeljen na zone, unutar kojih je planirana izgradnja, rekonstrukcija, dogradnja ili nadogradnja objekata u okviru ili na dijelu urbanističke parcele koja je određena jednom, više ili dijelom katastarske parcele.

U grafičkom prilogu »Regulacija i nivelacija« date su građevinske linije objekata koje predstavljaju krajnje linije do kojih se može graditi, a tekstualnim prilogom su bliže definisane. Na osnovu regulacione i građevinske linija prema ulici ili javnoj površini odredit će se položaj i gabariti objekata, unutrašnji kolsko pješački saobraćaj, slobodni prostori, parkinzi i zelene površine.

- Minimalna udaljenost novog objekta od granice susjedne urbanističke parcele iznosi četvrtinu visine objekta, ali ne može biti manja od 3.5 metra, ako zidovi sadrže otvore za dnevno osvjjetljenje na prostorijama za stanovanje. Ukoliko zidovi ne sadrže otvore za dnevno osvjjetljenje na prostorijama za stanovanje (kao i ateljeima i poslovnim prostorijama) ova udaljenost se može smanjiti na jednu osminu visine objekta, ali ne može biti manja od 2 m. Izuzetno ova udaljenost može biti 1.5 m ako se parcela graniči sa gradskim zelenim neizgrađenim površinama. Na ovaj način se obezbjeđuje optimalan odnos između objekata u pogledu insolacije i obrušavanja.
- Medusobna udaljenost objekata koji se grade u prekinutom nizu, iznosi najmanje polovinu visine višeg objekta, osim slobodnostojecih višespratnica. Udaljenost se




	<p>može smanjiti na četvrtinu ako objekti na naspramnim bocnim fasadama ne sadrže otvore na prostorijama za stanovanje (kao i ateljeima i poslovnim prostorijama). Ova udaljenost ne može biti manja od 4,00 m ako jedan od zidova objekta sadrži otvore za dnevno osvetljenje. Pored navedenih uslova višespratni slobodnostojeci stambeni objekat ne može zaklanjati direktno osuncanje drugom objektu više od polovine trajanja direktnog osuncanja.</p> <ul style="list-style-type: none">• Izuzetno, objekat može biti postavljen na manjoj udaljenosti ili na samoj granici parcele, ukoliko zidovi ne sadrže otvore za dnevno osvetljenje na prostorijama za stanovanje ako vlasnik, odnosno korisnik susjedne parcele to prihvati pismenim odobrenjem (saglasnošću).
8	<p>PREPORUKE ZA SMANJENJE UTICAJA I ZAŠTITU OD ZEMLJOTRESA, KAO I DRUGE USLOVE ZA ZAŠTITU OD ELEMENTARNIH NEPOGODA I TEHNIČKO-TEHNOLOŠKIH I DRUGIH NESREĆA:</p> <p>S obzirom na visoku seizmičnost područja statiku računati na IX stepen MCS skale i pri projektovanju i izvođenju objekata moraju se uzeti u obzir slijedeće preporuke:</p> <ul style="list-style-type: none">• Način fundiranja treba birati u skladu sa rezultatima geomehaničkih istraživanja i projektnih faktora seizmičnosti.• Pri odabiru konstruktivnog sistema, prednost treba dati krućim, manje fleksibilnim sistemima sačinjenim od armirano betonskih zidova i skeleta ukrućenih zidovima ili jezgrima od armiranog betona koji preuzimaju horizontalnu seizmičku silu. Skeletni sistemi bez zidova za ukrućenje nisu poželjni.• Bez obzira na izbor konstrukcije tavaničnim konstrukcijama treba posvetiti posebnu pažnju. One moraju biti monolitne, odnosno sposobne da prenesu inercijalne sile i rasporede ih na nenoseće elemente. <p>U skladu sa Zakonom o odbrani (Sl. list SRJ br. 67/93) radi se poseban Prilog mera zaštite od elementarnih i drugih većih nepogoda i uslovi od interesa za odbranu.</p> <p>Prilogom mjera zaštite definišu se potrebe i uslovi zaštite ljudi i materijalnih dobara u slučaju rata i neposredne ratne opasnosti.</p> <p>Osnovna mjera civilne zaštite je izgradnja skloništa u skladu sa Pravilnikom o tehničkim normativima za izgradnju skloništa (Sl. list SFRJ br. 55/83)</p> <p>U cilju zaštite od elementarnih nepogoda postupiti u skladu sa Zakonom o zaštiti od elementarnih nepogoda (Sl. list RCG br. 57/1992) i Pravilnikom o mjerama zaštite od elementarnih nepogoda (Sl. list RCG br. 8/1993).</p>
9	<p>USLOVI I MJERE ZAŠTITE ŽIVOTNE SREDINE:</p> <p>Poštovati zakon o životnoj sredini (»Sl.list CG«, br. 48/08 i 40/10).</p> <ul style="list-style-type: none">• Tehničku dokumentaciju izraditi prema standardima vezanim za protivpožarnu i zaštitu na radu. Investitor je dužan da pribavi saglasnosti nadležnih organizacija na glavni projekat.• Planirano zelenilo prihvaćeno je kao cjelina koja omogućava:• - Pozitivno rješavanje sanitarno-higijenskih uslova (zaštitu od buke, izduvnih gasova kao i adekvatno poboljšanje kvaliteta vazduha).• - Dekorativno-estetskim vrijednostima učestvuje u stvaranju određenih estetsko-vizuelnih efekata (drvoredi uz saobraćajnice i parkinge, karakteristične vrste podneblja).• - Zelene površine podignute po određenim principima omogućavaju pasivan odmor.• - Nesporna je uloga zelenila pri elementarnim nepogodama i katastrofama.



10	USLOVI ZA PEJZAŽNO OBLIKOVANJE:
	Princip uređenja zelenila u okviru urbanističke parcele je dat u Uslovima za ozelenjavanje, a detaljna razrada je ostavljena vlasnicima. <ul style="list-style-type: none">• Materijalizacija ograda mora da bude u skladu sa arhitektonskim nasljeđem primorskih gradova uz primjenu prirodnih autohtonih materijala. Dozvoljeno je ograđivanje parcela do visine 1,5 m pri čemu je visina coka max 40 cm. Materijal prema javnoj površini: kamen, metalni profili, živa ograda i njihova kombinacija. Zabranjuju se postavljanje ograda koje narušavaju estetsku vrijednost okoline. Procentualna zauzetost zelenih površina u okviru parcele, za zonu kolektivnog stanovanja, iznosi min 30 %, a turističkog stanovanja min 35 %.
11	USLOVI I MJERE ZAŠTITE NEPOKRETNIH KULTURNIH DOBARA I NJIHOVE ZAŠTIĆENE OKOLINE:
	Poštovati Zakon o zaštiti kulturnih dobara (»Sl.list CG«, br. 049/10 od 13.08.2010, 040/11 od 08.08.2011, 044/17 od 06.07.2017) tj. 3. Slučajna otkrića: Član 87, u kojima se navode obaveze pronalazača, kao i Član 88 – obeveze Uprave i investitora.
12	USLOVI ZA LICA SMANJENE POKRETLJIVOSTI I LICA SA INVALIDITETOM:
	Potrebno je omogućiti pristup lica sa posebnim potrebama u sve objekte i djelove objekata koji svojom funkcijom podrazumjevaju javni pristup. Kroz objekte i djelove objekata u kojima je omogućen rad licima sa posebnim potrebama neophodno je obezbjediti nesmetano kretanje kolica, pristup u odgovarajuće dimenzionisane liftove i sanitarne prostorijeProjektom obezbjediti nesmetan pristup, kretanje, boravak i rad lica smanjene pokretljivosti, u skladu sa Pravilnikom o bližim uslovima i načinu prilagođavanja objekata za pristup lica smanjene pokretljivosti (»Sl.list CG«, br. 48/13).
13	USLOVI ZA POSTAVLJANJE I GRADNJU POMOĆNIH OBJEKATA:
	/
14	USLOVI ZA OBJEKTE KOJI MOGU DA UTIČU NA BEZBJEDNOST VAZDUŠNOG SAOBRAĆAJA:
	/
15	USLOVI ZA OBJEKTE KOJI MOGU DA UTIČU NA PROMJENE U VODNOM REŽIMU:
	Za izradu tehničke dokumentacije stambenih objekata površine preko 1000 m ² i objekata koji imaju četiri i više nadzemnih etaža, potrebno je predhodno izraditi Geotehnički elaborat shodno Zakonu o geološkim istraživanjima ("Sl. list RCG", br. 28/93, 27/94, 42/94, 26/07), kojim će se utvrditi geološka i hidrogeološka svojstva terena, odnosno geotehnički uslovi za izgradnju objekata, takođe je potrebno dobiti saglasnost na navedeni elaborat od Ministarstva Ekonomije.
16	MOGUĆNOST FAZNOG GRAĐENJA OBJEKTA:
	/
17	USLOVI ZA PRIKLJUČENJE NA INFRASTRUKTURU:
17.1.	Uslovi priključenja na elektroenergetsku infrastrukturu:



	<p>U svemu prema izvodu iz DUP-a »Ilino«, grafički prilog Elektroenergetska infrastruktura i uslovima koje odredi Crnogorski elektrodistributivni sistem.</p> <p>Elektroenergetska infrastruktura:</p> <p>Upućuje se investitor da pri izradi tehničke dokumentacije (idejni projekat ili glavni projekat) mora poštovati Tehničke preporuke CEDIS-a i to:</p> <ul style="list-style-type: none">• Tehnička preporuka za priključenje potrošača na niskonaponsku mrežu TP-2 (dopunjeno izdanje);• Tehnička preporuka – Tipizacija mjernih mjesta;• Uputstvo i tehnički uslovi za izbor i ugradnju ograničivača strujnog opterećenja;• Tehnička preporuka TP-1b-Distributivna transformatorska stanica DTS- EPCG 10/04 kV. <p>Tehničke preporuke dostupne su na sajtu CEDIS-a.</p> <p>Investitor je obavezan da od CEDIS-a pribavi potvrdu o ometanju/neometanju elektroenergetskih instalacija na urbanističkoj parceli/lokaciji.</p>
17.2.	<p>Uslovi priključenja na vodovodnu i kanalizacionu infrastrukturu:</p> <p>U svemu prema izvodu iz DUP-a »Ilino«, grafički prilog Hidrotehnička infrastruktura i tehničkim uslovima za izradu projektne dokumentacije za priključenje na hidrotehničku infrastrukturu propisanim od strane d.o.o. »Vodovod i kanalizacija« Bar.</p>
17.3.	<p>Uslovi priključenja na saobraćajnu infrastrukturu:</p> <p>U svemu prema izvodu iz DUP-a »Ilino«, grafički prilog Saobraćaj.</p>
17.4.	<p>Ostali infrastrukturni uslovi:</p> <p>Elektronska komunikacija:</p> <p>Upućuje se investitor da, pri izradi tehničke dokumentacije iz oblasti elektronskih komunikacija, mora poštovati sledeće pravilnike:</p> <ul style="list-style-type: none">- Pravilnik o širini zaštitnih zona i vrsti radio koridora u kojima nije dopušteno planiranje i gradnja drugih objekata (»Sl. list CG«, br. 33/14), kojim se propisuju način i uslovi određivanja širine zaštitnih zona elektronskih komunikacionih mreža, elektronske komunikacione infrastrukture i povezane opreme i radio koridora u čijoj zoni nije dopušteno planiranje i gradnja drugih objekata;- Pravilnik o tehničkim i drugim uslovima za projektovanje, izgradnju i korišćenje elektronske komunikacione mreže, elektronske komunikacione infrastrukture i povezane opreme u objektima (»Sl. list CG«, br. 41/15), kojim se propisuju tehnički i drugi uslovi za projektovanje, izgradnju i korišćenje elektronske komunikacione mreže, elektronske komunikacione infrastrukture i povezane opreme u poslovnim i stambenim objektima;- Pravilnik o uslovima za planiranje, izgradnju, održavanje i korišćenje pojedinih vrsta elektronskih komunikacionih mreža, elektronske komunikacione infrastrukture i povezane opreme, koji propisuju uslovi za planiranje, izgradnju, održavanje i korišćenje pojedinih vrsta elektronskih komunikacionih mreža, elektronske komunikacione infrastrukture i povezane opreme u Crnoj Gori;- Pravilnik o zajedničkom korišćenju elektronske komunikacione infrastrukture i povezane opreme, (»Sl. list CG«, br. 52/14), kojim se propisuju uslovi i način zajedničkog korišćenja elektronske komunikacione infrastrukture i povezane opreme, kao i mjere za povećanje raspoloživosti slobodnih kapaciteta u toj infrastrukturi.
18	<p>POTREBA IZRADE GEODETSKIH, GEOLOŠKIH (GEOTEHNIČKIH, INŽENJERSKO-GEOLOŠKIH, HIDROGEOLOŠKIH, GEOMEHANIČKIH I SEIZMIČKIH) PODLOGA, KAO I VRŠENJA GEOTEHNIČKIH ISTRAŽNIH RADOVA I DRUGIH ISPITIVANJA:</p>

	<p>Za izradu tehničke dokumentacije stambenih objekata površine preko 1000 m² i objekata koji imaju četiri i više nadzemnih etaža, potrebno je predhodno izraditi Geotehnički elaborat shodno Zakonu o geološkim istraživanjima ("Sl. list RCG", br. 28/93, 27/94, 42/94, 26/07), kojim će se utvrditi geološka i hidrogeološka svojstva terena, odnosno geotehnički uslovi za izgradnju objekata, takođe je potrebno dobiti saglasnost na navedeni elaborat od Ministarstva Ekonomije.</p>						
19	POTREBA IZRADE URBANISTIČKOG PROJEKTA						
	/						
20	URBANISTIČKO-TEHNIČKI USLOVI ZA ZGRADE SADRŽE I URBANISTIČKE PARAMETRE						
	Oznaka urbanističke parcele:	UP3	UP4	UP5	UP6	UP7	UP8
	Površina urbanističke parcele:	347m ²	351m ²	352m ²	355m ²	343m ²	328m ²
	Minimalni i maksimalni indeks zauzetosti:	0,4 / 0,75					
	Minimalni i maksimalni indeks izgrađenosti:	1 / 2,5					
	Bruto građevinska površina objekata (min / max BGP):	347m ² 867m ²	351m ² 878m ²	352m ² 880m ²	355m ² 887m ²	343m ² 856m ²	328m ² 820m ²
	Maksimalna spratnost objekata:	6 nadzemnih etaža					
	Maksimalna visinska kota objekta:	<p>Izgradnja podruma i suterena je ispod svih objekata dozvoljena, ali nije obaveza. Etaže ispod kote prizemlja tretiraju se kao suterenski i podrumski prostori i ne ulaze u proračun dozvoljene bruto površine objekta. Ukoliko se u suterenskoj ili podrumskoj etaži planiraju garažni prostori, gabarit podzemne etaže može biti veći od gabarita objekta, ali pod uslovom da se njenom izgradnjom ne ugrožavaju susjedni objekti ni parcele. Ukoliko je krov podzemne garaže ozelenjen i parterno uređen njen gabarit ne ulazi u proračun procenta zauzetosti parcele, već se smatra uređenom zelenom površinom.</p>					
	Parametri za parkiranje odnosno garažiranje vozila:	<p>Planom je predviđeno da vlasnici parcela rješavaju parkiranje vozila na svojim parcelama što je osnovni princip i za planirano stanje. Prilikom komasacije kada se udružuju dvije ili više urbanističkih parcela, dio ili jedna cijela urbanistička parcela može se privesti namjeni parking prostora u funkciji planiranog objekta. Takođe, na zahtjev vlasnika, urbanistička parcela u neposrednoj blizini planiranog objekta ili u okviru zone može se privesti namjeni parking prostora isključivo u funkciji tog objekta i kao takva se ne može koristiti u</p>					



	<p>druge svrhe.</p> <p>Ovim DUP-om je prihvaćen princip da svaki objekat treba da zadovolji svoje potrebe za stacioniranjem vozila na parceli na kojoj se objekat gradi. Parking mjesta predvidjeti sa dimenzijama 2,5 x 5,0 m, min. 4,8 m. Obrada otvorenih parkinga treba da je takva da omogući maksimalno ozelenjavanje.</p> <p>Parkiranje ili garažiranje vozila rješavati u okviru urbanističke parcele po normi:</p> <ul style="list-style-type: none">- stanovanje 1 – 1.2 PM / 1 stambenoj jedinici;- trgovina 20-40 PM / 1000 m²;- poslovanje – 10 PM /1000 m². <p>Parkiranje rješavati u okviru urbanisitičke parcele. Ukoliko to nije moguće, važe pravila data u poglavlju: Saobraćaj – parkiranje i Uslovi za parcelaciju.</p>
<p>Smjernice za oblikovanje i materijalizaciju, posebno u odnosu na ambijentalna svojstva područja:</p>	<p>Materijalizacija objekata treba da bude u skladu sa njihovom namjenom, imajući u vidu elemente racionalne i brze gradnje uz primjenu adekvatne arhitektonske plastike na kubusima jednostavnih geometrijskih formi, pa se iz toga pored ostalog podrazumijeva:</p> <ul style="list-style-type: none">- Primjena savremene tehnologije gradnje elemenata kao glavnog arhitektonskog i konstruktivnog sklopa u tehnologiji montaže i polumontaže.- Primjena svih elemenata dobrih fizičkih karakteristika kao preduslova zaštite od nepovoljnih klimatskih uticaja.- Obrada fasada u savremenom tretmanu uz primjenu ventilisanih fasada ili sendvič elemenata.- Zidovi ispune odnosno konstrukcije za fino obrađenim fasadnim platnima.- Primjena arhitektonske plastike i boje u vidu betonskih reljefa, atika i ograda. <p>Krovovi - preporučuje se izgradnja kosih krovova blagog nagiba (približno 15°), dvovodnih ili razuđenih.</p> <p>Fasade - Obrada fasada mora biti izvedena od odgovarajućih materijala koji garantuju adekvatnu zaštitu enterijera objekata. Kolorit objekata uskladiti sa njihovom funkcijom, okolinom, građevinskim naslijeđem i klimatskim uslovima.</p>
<p>Uslovi za unapređenje energetske efikasnosti:</p>	<p>Obavezno je racionalno planiranje potrošnje energije, te stoga time i uslovljen izbor rješenja energetske karakteristika objekta, opreme i instalacija.</p>

		<p>Na planu racionalizacije potrošnje energije predlažu se dvije osnovne mjere: štednja i korišćenje alternativnih, odnosno obnovljivih izvora energije. Osnovna mjera štednje koju ovaj DUP predlaže je poboljšanje toplotne izolacije prostorija, koja u ljetnjem periodu ne dozvoljava pregrijavanje dok u zimskom zadržava toplotu. Osim odgovarajuće termoizolacije potrebno je voditi računa o adekvatnoj veličini otvora vodeći računa o mikroklimatskim uslovima ovog podneblja. Klimatski uslovi Bara omogućuju korišćenje sunčeve energije. Predlaže se ugrađivanje krovnih solarnih kolektora koji mogu da uštede značajnu količinu energije za zagrijavanje vode.</p>
<p>Napomena: Obzirom da je u listu nepokretnosti upisan teret -restitucija, potrebno je riješiti imovinsko pravne odnose.</p>		
21	DOSTAVLJENO:	Podnosiocu zahtjeva, u spise predmeta urbanističko-građevinskoj inspekciji i arhivi.
22	OBRAĐIVAČ URBANISTIČKO-TEHNIČKIH USLOVA:	
		Samostalni savjetnik I: mr Ognjen Leković dipl.ing.arh.
23	OVLAŠĆENO SLUŽBENO LICE:	Samostalni savjetnik: mr Ognjen Leković dipl.ing.arh.
24	M.P.	potpis ovlašćenog službenog lica
	<p>VD Sekretar Nikoleta Pavicević dipl.ing.arh.</p> 	
25	PRILOZI:	
		<ul style="list-style-type: none"> - Grafički prilozi iz planskog dokumenta - Tehnički uslovi u skladu sa posebnim propisom - List nepokretnosti i kopija katastarskog plana

TEHNIČKI USLOVI

Za izradu projektne dokumentacije za priključenje na hidrotehničku infrastrukturu

a) Opšti dio

Vodovod:

- Za registrovanje utroška vode cijelog objekta potrebno je ugraditi vodomjer u šahti u skladu sa tehničkim propisima. Šaht treba da bude lociran u posjedu investitora, 1m od ivice parcele gledajući iz pravca mjesta priključenja na ulični cjevovod. Predvidjeti posebno mjerenje potrošnje vode za stambeni i poslovni dio objekta.
- Za objekte sa više od četiri stambene jedinice (stambene zgrade) može se predvidijeti ugradnja kontrolnih vodomjere za svaki ulaz posebno (vertikalno). Vodovodnu šahtu obavezno izvesti sa drenažom, penjalicama i poklopcem tako postavljenim da se vodomjer ne nalazi neposredno ispod otvora poklopca. Za svaku stambenu jedinicu predvidijeti ugradnju mjernih uređaja-vodomjera smještenih u kasetama na etažama, stalno dostupnim za očitavanje, kontrolu i održavanje (max jedan ormar za jedan sprat, uz mogućnost zaključavanja radi obezbjeđenja od oštećenja i krađe vodomjera).
- Mjerenje isporučenih količina vode u objektima koji će se graditi ili postavljati na teritoriji Opštine Bar će se vršiti vodomjerima proizvođača »Insa« Zemun i to:
 - a) U objektima za individualno stanovanje – višestambenom vodomjerom sa mokrim mehanizmom klase tačnosti B i pripremom za daljinsko očitavanje.
 - b) U objektima za kolektivno stanovanje – višestambenom vodomjerom sa mokrim mehanizmom klase tačnosti B i sistemom za daljinsko očitavanje.
 - c) Za profile veće ili jednake $\varnothing 50\text{mm}$ potrebno je predvidijeti ugradnju kombinovanih vodomjera, pri čemu manji vodomjer treba da bude klase »C« a veći klase »B«.
 - d) U poslovnim prostorima u objektu – višestambenom vodomjerom sa mokrim mehanizmom klase B i sistemom za daljinsko očitavanje i ADO RF ventilom ispred vodomjera.
- Vodomjeri sa horizontalnom osovinom se moraju postaviti isključivo horizontalno, odnosno sa vertikalnom osovinom isključivo vertikalno, sa pravim komadom cijevi 3D-5D ispred vodomjera. Ukoliko se predvidi baštenski hidrant neophodno je odrediti subjekt koji će izmirivati naknadu za utrošenu vodu.
- Kod vodomjera profila $\varnothing 50\text{mm}$ i više obavezno se ispred vodomjera ugrađuje zatvarač, hvatač nečistoće, MDK komad, ravni komad za smirenje toka vode, a iza vodomjera ravni komad i zatvarač. Iza vodomjera na koji je spojena hidrantska mreža objekta ili sprinkler sistem za gašenje požara, obavezno se ugrađuje zaštitnik od povratnog toka (nepovratni ventil). Dužina ravnog dijela za smirenje toka ispred i iza vodomjera zavisi o profilu vodomjera. Prilikom dimenzionisanja vodomjernog šahta voditi računa o dimenzijama armatura i fazonskih komada koji se ugrađuju.
- Za vrstu materijala priključka na vodovodnu mrežu predvidijeti PEHD (polietilen) ili PP (polipropilen). Maksimalno dozvoljeni profil priključka je $\varnothing 100\text{mm}$, pri čemu profil priključka mora biti manji od profila ulične cijevi na koju se planira priključenje.
- Direktno uzimanje vode iz javne vodovodne mreže preko hidroforskih uređaja, dozvoljeno je samo kod cjevovoda prečnika $\varnothing 200\text{ mm}$ i više. Uređaj za povišenje pritiska kod direktnog spoja na vodovodnu mrežu

obavezno mora biti opremljen frekventnom regulacijom. Iz cjevovoda prečnika manjih od Ø200mm voda za uređaj za povišenje pritiska se može uzimati samo preko zatvorenog prelaznog rezervoara sa slobodnim nivoom vode.

- Direktno uzimanje vode iz javnog cjevovoda za sprinkler instalaciju (preko priključka za objekat) dozvoljeno je samo u slučaju kada je ulični cjevovod prečnika većeg ili jednakog Ø 250 mm. Za prečnike uličnih cjevovoda manjeg od Ø 250 mm potrebno je izgraditi rezervoar dovoljne zapremine za potrebe sprinkler instalacija. Rezervoari se u ovom slučaju pune iz uličnog cjevovoda u skladu sa hidrauličkim proračunom iz projekta.

Fekalna kanalizacija:

- Profil priključka i pad potrebno je odabrati u skladu sa izvedenim hidrauličkim proračunima, kao i na osnovu raspoloživih geodetskih kota. Minimalni profil priključka na gradsku kanalizacionu mrežu je Ø 160mm.
- Sva neophodna geodetska mjerenja i uzdužne profile, predvidjeti tehničkom dokumentacijom.
- Gradski sistem kanalizacione mreže je separatan, tako da se ne dozvoljava upuštanje atmosferskih voda u fekalnu kanalizaciju i obrnuto
- Nije dozvoljeno gravitaciono priključenje podrumskih i suterenskih etaža objekta na fekalnu kanalizaciju.
- Prilikom izrade projekta u dijelu ispuštanja otpadnih voda uzeti u obzir sve specifičnosti korisnika kanalizacije (kapacitet i tehnologija proizvodnje, količina, sastav i dinamika ispuštanja otpadnih voda, mogućnost recirkulacije i dr.), kao i ispoštovati "Pravilnik o kvaliteti i sanitarno-tehničkim uslovima za ispuštanje otpadnih voda u recipijent i javnu kanalizaciju, načinu i postupku ispitivanja kvaliteta otpadnih voda, min. broju ispitivanja i sadržaju izvještaja o utvrđenom kvalitetu otpadnih voda" (Sl.List CG br.45/08,9/10 i 26/12)
- Za materijal za izradu priključka na fekalnu kanalizaciju predvidijeti atestirane PVC kanalizacione cijevi za uličnu kanalizaciju (tjemene nosivosti min SN4) ili PP (polipropilen).
- Reviziona okna mogu biti kružnog ili četvrtastog poprečnog presjeka, monolitne AB, montažne AB i poliesterske izrade.
- Na mjestima gdje je moguć uticaj morske vode predvidijeti šahte od poliestera.

Atmosferska kanalizacija

- Neophodno je izvesti proračun oticanja sa predmetne parcele, krovova i uređenih površina i odabrati adekvatan profil priključka.
- Sa izvršenim geodetskim mjerenjima, dati uzdužne profile odvodnih kanala i raspoložive padove samog priključka.
- Reviziona okna i kišne slivnike projektovati u skladu sa tehničkim propisima za ovu vrstu djelatnosti.
- Za materijal za izradu priključka na atmosfersku kanalizaciju predvidijeti PVC ili PE (polietilen).
- Predvidjeti separatore za prečišćavanje voda sa parkinga i saobraćajnica, prije upuštanja ovih voda u gradsku atmosfersku kanalizaciju. Isto važi za sve zatvorene prostore u objektu koji služe za parkiranje automobila (garaže) površine veće od 50m².
- Reviziona okna mogu biti kružnog ili četvrtastog poprečnog presjeka, monolitne AB, montažne AB i poliesterske izrade.
- Na mjestima gdje je moguć uticaj morske vode predvidijeti šahte od poliestera

b) Postojeće hidrotehničke instalacije

- o U slučaju da je u granicama urbanističke parcele trasirana postojeća vodovodna cijev, koja se zadržava u planskom dokumentu, ili je planirana izgradnja nove mreže, neophodno je pridržavati se odredbi »Pravilnika o određivanju i održavanju zona i pojaseva sanitarne zaštite izvorišta i ograničenjima u tim zonama« („Službeni list Crne Gore“, br. 66/09 od 2. oktobra 2009.god.
Član. 32 - Pojas sanitarne zaštite određuje se oko glavnih cjevovoda i u zavisnosti od konfiguracije terena iznosi po 2m od osovine cjevovoda sa obje strane, a za cjevovode za vodosnabdijevanje do 200 stanovnika po 1m od osovine cjevovoda sa obje strane. U pojasu zaštite nije dozvoljena izgradnja objekata, postavljanje uređaja i vršenje radnji koje na bilo koji način mogu zagaditi vodu ili ugroziti stabilnost cjevovoda.
Za cjevovode profila DN 200mm i veće, u slučaju izgradnje objekata na trasi cjevovoda u zoni sanitarne zaštite, neophodno je obezbijediti slobodan prostor svijetlog otvora širine 4,0m i visine 3,0m.
- o Ako u granicama urbanističke parcele već postoji ili je planirana izgradnja fekalnog odnosno atmosferskog kolektora, nije dozvoljena izgradnja objekata, postavljanje uređaja i vršenje radnji u pojasu od 2m od osovine kolektora, koje na bilo koji način mogu ugroziti stabilnost cjevovoda.
- o U slučaju potrebe izmještanja postojećih hidrotehničkih instalacija (čije zadržavanje nije predviđeno prostorno-planskim dokumentom) sa urbanističke parcele, neophodno je izraditi projekat izmještanja postojećeg cjevovoda shodno predmetnom DUP-u i tehničkim uslovima D.o.o. »Vodovod i kanalizacija«-Bar. Ukoliko trasa novog cjevovoda prolazi kroz predmetnu urbanističku parcelu, projekat može biti u sklopu glavnog projekta planiranog objekta.

c) Posebni dio

Priključenje na hidrotehničku infrastrukturu

- o Priključenje objekta na hidrotehničku infrastrukturu (vodovod, fekalnu i atmosfersku kanalizaciju) predvidijeti u skladu sa prostorno planskim dokumentom faza hidrotehnika.

d) Tehnička opremljenost projekta hidrotehničkih instalacija

I) Projekat unutrašnjih instalacija objekta

- Projekat treba da sadrži sve tekstualne i grafičke priloge za glavni projekat u skladu sa Pravilnikom o načinu izrade i sadržini tehničke dokumentacije. Projekat unutrašnjih instalacija vodovoda i kanalizacije treba izraditi u skladu s pravilima struke i odredbama važeće zakonske regulative, a mora obuhvatiti interne instalacije vodovoda i kanalizacije.

II) Projekat uređenja

- U projektu dostaviti preglednu situaciju u odgovarajućoj razmjeri sa jasno naznačenim mjestom priključenja na gradsku ulični vodovodnu i kanizacionu mrežu.
- Na situaciji prikazati položaj sa naznačenim međusobnim rastojanjem planiranog objekta od postojećih i planiranih hidrotehničkih instalacija.
- Projektom obavezno prikazati detalj vodomjernog šahta - vodoinstalaterski i građevinski, sa specifikacijom i pravim dimenzijama fazonskih komada i armatura da bi dokazali usvojene dimenzije, osnovu i presjek kao i njegovu lokaciju na situaciji.

Tehnički direktor,
Ibrahim Bećović

.....



Tehnički direktor,
Zorica Pajović

.....



Crna Gora
O P Š T I N A B A R

Sekretarijat za uređenje prostora

Broj: 07-352/19-847/1
Bar, 30.08.2019. godine

IZVOD IZ DUP-A »ILINO«

Za urbanističku parcelu broj UP3, UP4, UP5, UP6, UP7 i UP8, u zoni »L«.



DUP ILINO



7

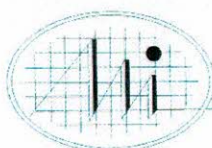
PLAN PARCELACIJE

razmjera:

R 1:1000

investitor: Skupština Opštine Bar






obrađivač:




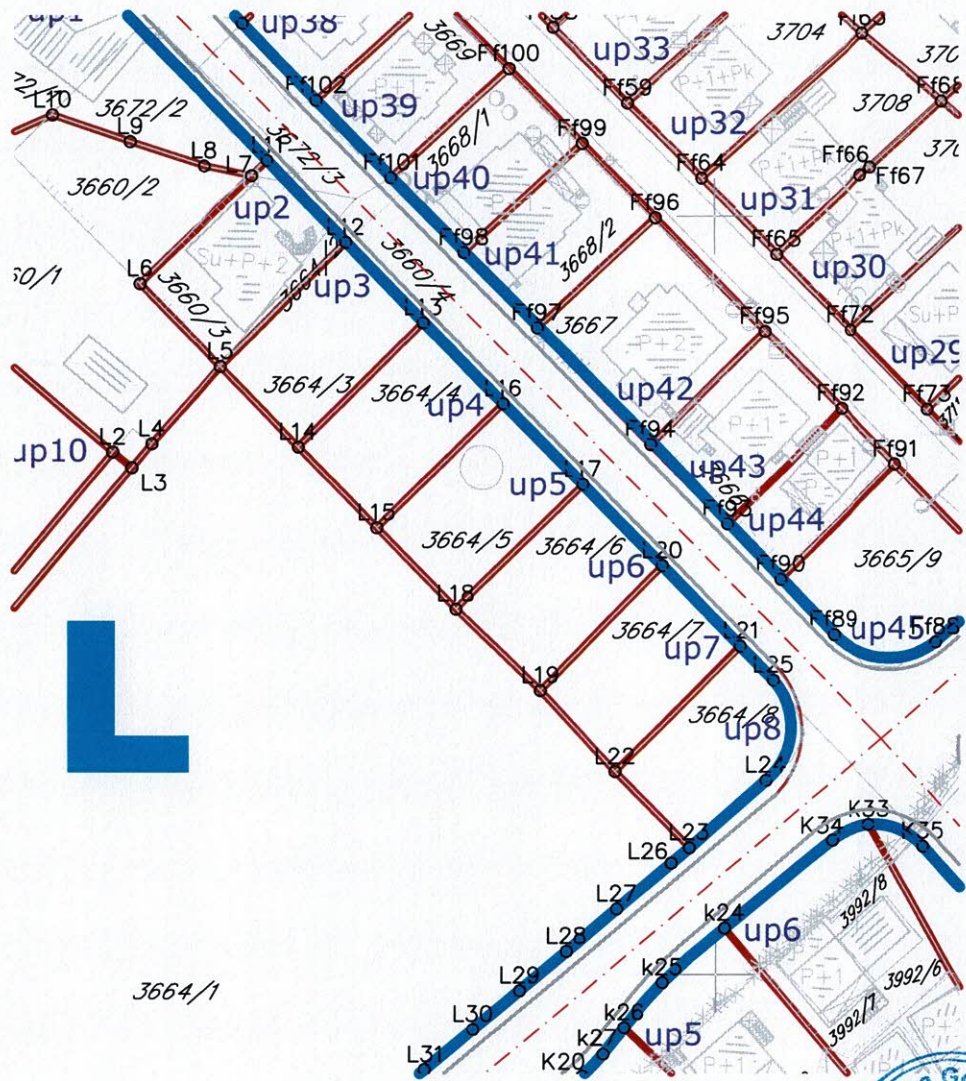
Holding MONTENEGROINŽENJERING - PODGORICA



Legenda

-  granica plana
-  željeznička pruga i koridor
-  regulacija vodotoka rijeke Zeljeznice
-  urbanistička zona
-  urbanistička parcela
-  urbanističke parcele namijenjene komunalnoj infrastrukturi
-  oznaka urbanističke zone
-  oznaka urbanističke parcele
-  postojeći objekti





L1 6590568.03 4663605.02
L2 6590620.18 4663668.93
L3 6590622.68 4663666.86
L4 6590625.30 4663670.03
L5 6590634.32 4663680.29
L6 6590623.76 4663691.15
L7 6590638.51 4663705.43
L8 6590632.20 4663706.73
L9 6590622.46 4663709.90
L10 6590612.35 4663713.40
L11 6590640.59 4663707.45
L12 6590651.08 4663696.62
L13 6590661.35 4663686.02
L14 6590644.76 4663669.62
L15 6590655.18 4663658.93
L16 6590671.87 4663675.32
L17 6590682.42 4663664.65
L18 6590665.65 4663648.21
L19 6590676.76 4663637.48
L20 6590692.96 4663653.90
L21 6590703.35 4663643.30
L22 6590686.65 4663626.76
L23 6590696.48 4663616.70
L24 6590706.73 4663625.59
L25 6590707.73 4663638.82
L26 6590694.07 4663614.69
L27 6590686.84 4663608.65
L28 6590680.11 4663603.08
L29 6590673.94 4663597.90
L30 6590667.80 4663592.78
L31 6590661.39 4663587.43
L32 6590652.71 4663580.19
L33 6590647.99 4663576.24
L34 6590641.93 4663571.20
L35 6590628.34 4663559.87
L36 6590622.80 4663559.50
L37 6590595.80 4663582.07
L38 6590570.17 4663603.26
L39 6590597.74 4663636.64



DUP ILINO



8


PLAN
NIVELACIJE I REGULACIJE



razmjera:
R 1:1000

investitor: Skupština Opštine Bar












obrađivač:




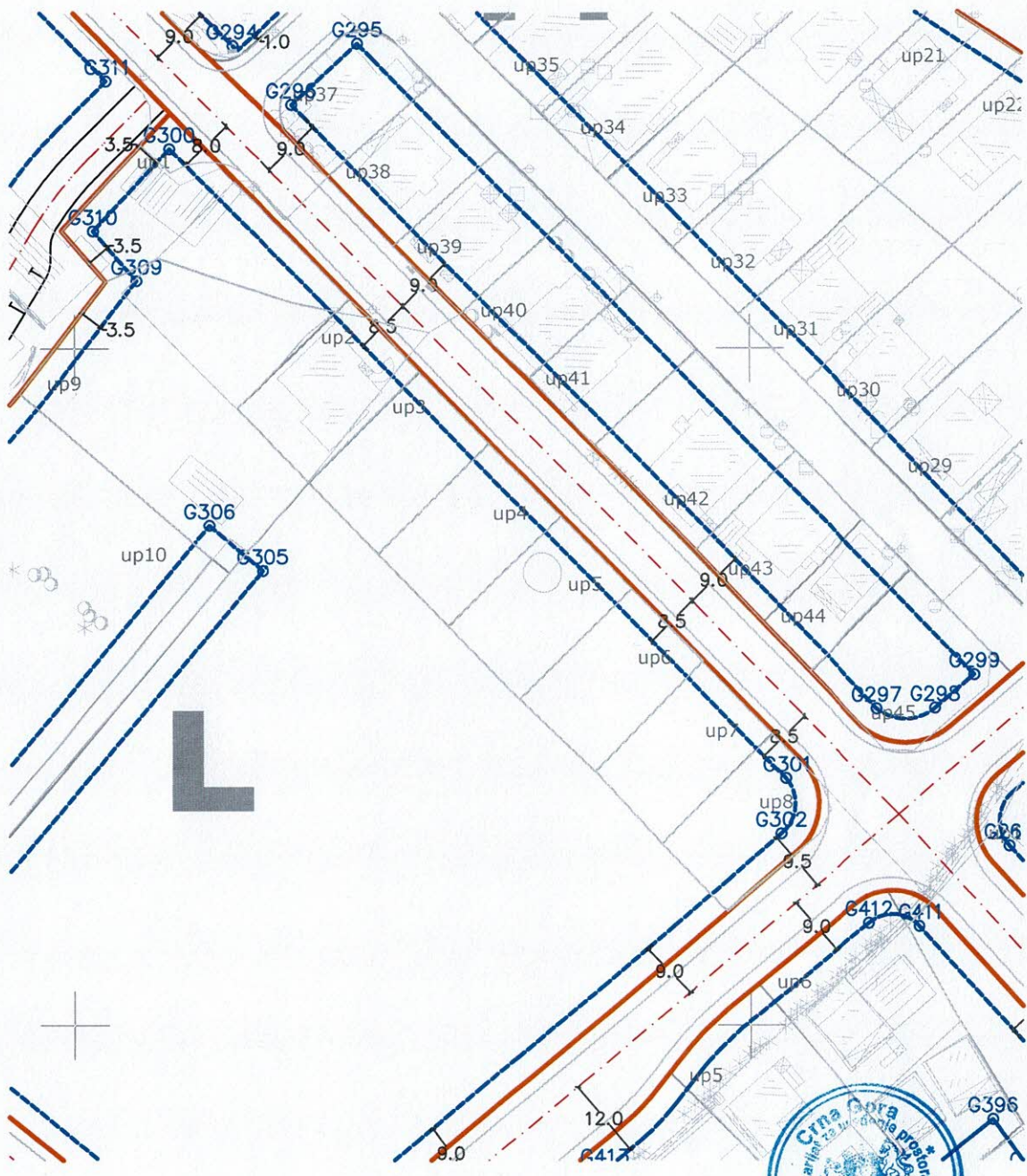
Holding MONTENEGROINŽENJERING - PODGORICA



Legenda

-  granica plana
-  željeznička pruga i koridor
-  regulacija vodotoka rijeke Zeljeznice
-  urbanistička zona
-  urbanistička parcela
-  urbanističke parcele namjenjene komunalnoj infrastrukturi
-  oznaka urbanističke zone
-  oznaka urbanističke parcele
-  postojeći objekti
-  građevinska linija
-  Kote građevinskih linija





G300	6590613.94	4663729.61
G301	6590705.17	4663636.44
G302	6590704.47	4663628.26
G303	6590625.38	4663562.39
G304	6590575.10	4663603.72
G305	6590627.51	4663667.21
G306	6590619.75	4663673.93
G307	6590567.54	4663609.97
G308	6590543.17	4663630.12
G309	6590609.07	4663710.05
G310	6590602.69	4663717.43
G311	6590604.59	4663739.59
G312	6590574.06	4663771.05
G313	6590569.16	4663776.10
G314	6590548.01	4663797.63
G315	6590553.58	4663775.07
G316	6590561.70	4663757.80
G317	6590554.27	4663764.82
G318	6590510.34	4663681.15
G319	6590502.91	4663672.73
G320	6590534.82	4663641.05
G321	6590547.64	4663653.97
G322	6590520.99	4663719.11
G323	6590483.23	4663746.76
G324	6590474.49	4663737.11
G325	6590515.51	4663707.54
G326	6590507.14	4663688.60
G327	6590480.69	4663660.26
G328	6590467.27	4663655.75
G329	6590465.39	4663649.99
G330	6590456.86	4663644.20



DUP **ILINO**



9

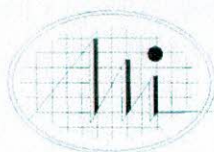
PLAN
NAMJENE POVRSINA



razmjera:
R 1:1000

investitor: Skupština Opštine Bar

obrađivač:

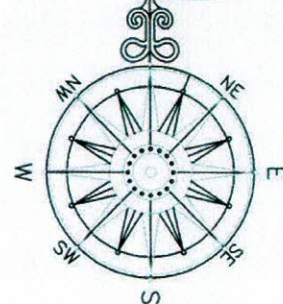



Holding MONTENEGROINŽENJERING - PODGORICA



Legenda

-  granica plana
-  željeznička pruga i koridor
-  regulacija vodotoka rijeke Zeljeznice
-  namjena stanovanje srednjih gustina
-  namjena stanovanje velikih gustina
-  namjena centralne funkcije
-  namjena turističko stanovanje
-  namjena centralne funkcije -skola
-  oznake urbanisticke parcele
-  oznake urbanisticke zone





DUP ILINO



10

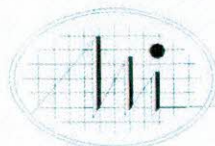
PLAN SAOBRAČAJA



razmjera:
R 1:1000

investitor: Skupština Opštine Bar

obrađivač:











Holding MONTENEGROINŽENJERING - PODGORICA




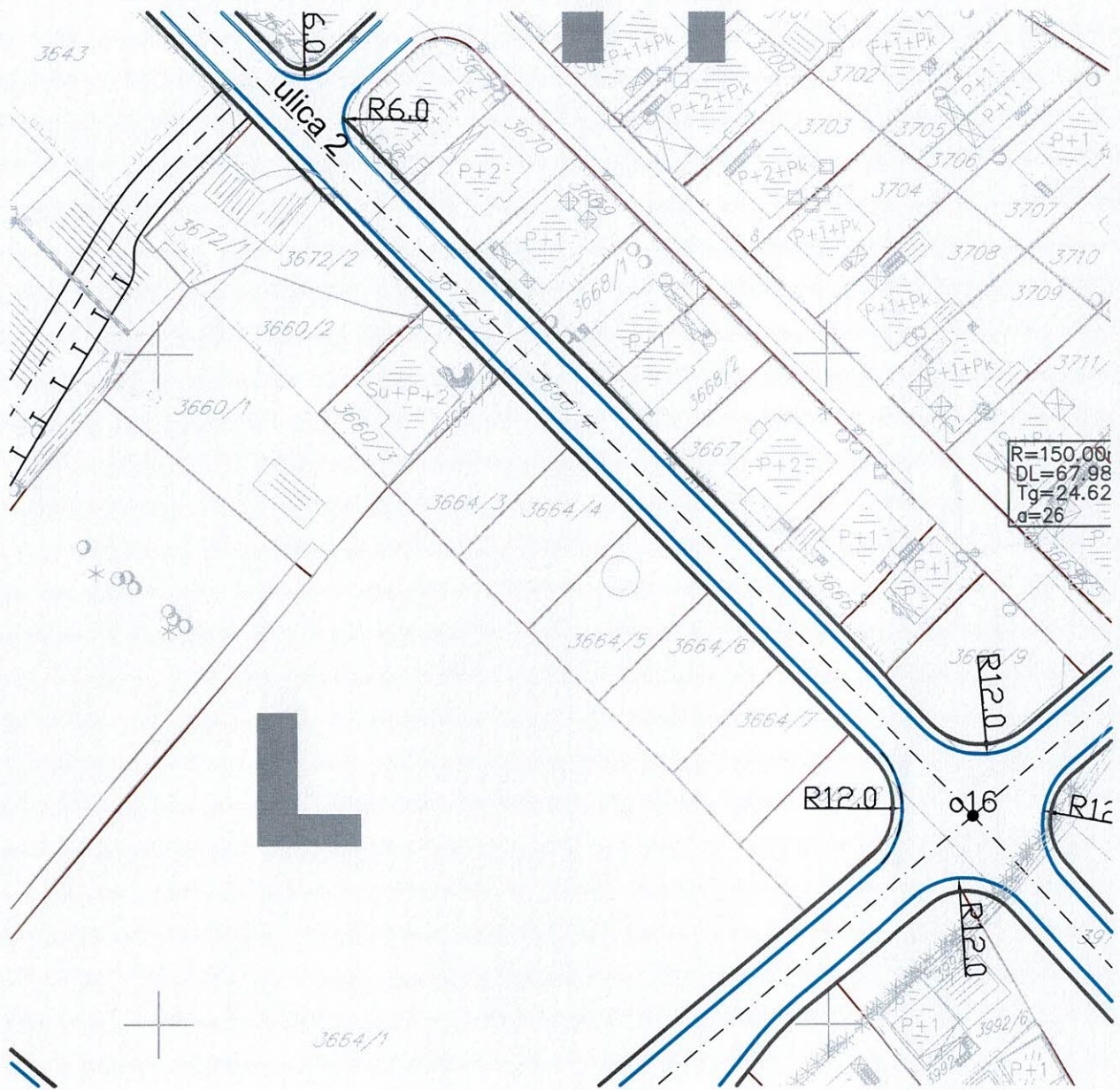
o1 6591170.25 4663098.34
o2 6591106.81 4663196.55
o3 6590990.92 4663338.92
o4 6591174.75 4663451.09
o5 6591223.95 4663463.96
o6 6591353.94 4663538.95
o7 6591314.30 4663322.91
o8 6591373.46 4663360.65
o9 6591433.35 4663298.73
o10 6590821.38 4663523.71
o11 6591026.61 4663711.88
o12 6591106.41 4663670.58
o13 6591025.57 4663780.22
o14 6591271.90 4663623.52
o15 6591011.89 4663850.60
o16 6590722.28 4663631.05
o17 6590548.20 4663808.33
o18 6590377.67 4663556.86
o19 6590478.97 4663428.13
o20 6590533.49 4663473.60
o21 6590626.10 4663550.84
o22 6590658.78 4663443.65
o23 6590718.26 4663327.38
o24 6590700.43 4663173.72
o25 6590778.16 4663224.58
o26 6590906.87 4663287.12
o27 6590981.15 4663194.11
o28 6591027.88 4663123.88
o29 6590848.86 4663135.68
o30 6590729.46 4663125.19
o31 6590609.86 4663094.18

T1 6591500.55 4663383.35
T2 6591454.76 4663342.88
T3 6591373.74 4663360.83
T4 6591396.70 4663223.16
T5 6591200.40 4663241.77
T6 6591243.78 4663465.77
T7 6591203.29 4663462.08
T8 6591105.30 4663424.36
T9 6591056.92 4663374.94
T10 6591244.02 4663584.85
T11 6591169.31 4663635.15
T12 6591064.03 4663602.35
T13 6591134.71 4663652.24
T14 6591138.81 4663760.72
T15 6591055.20 4663703.74
T16 6590891.24 4663563.84
T17 6590964.55 4663615.23
T18 6591034.99 4663723.70
T19 6590942.18 4663811.11
T20 6590823.58 4663790.55
T21 6590769.09 4663670.52
T22 6590469.20 4663745.74
T23 6590506.48 4663531.38
T24 6590653.26 4663510.09
T25 6590791.67 4663501.73
T26 6590723.88 4663475.08
T27 6590653.26 4663444.18
T28 6590708.50 4663369.73
T29 6590614.63 4663268.89
T30 6590720.53 4663318.54
T31 6590667.61 4663149.73
T32 6590777.15 4663225.31
T33 6590844.44 4663250.76
T34 6590905.00 4663200.00
T35 6590995.28 4663176.40

Legenda

-  granica plana
-  željeznička pruga i koridor
-  regulacija vodotoka rijeke Zeljeznice
-  urbanistička zona
-  urbanistička parcela
-  postojeći objekti
-  oznaka urbanističke zone
-  urbanističke parcele namjenjene komunalnoj infrastrukturi





$R=150.00m$
 $DL=67.98$
 $Tg=24.62$
 $\alpha=26$



DUP ILINO



11

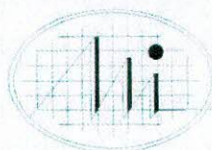
PLAN OZELENJAVANJA



razmjera:
R 1:1000

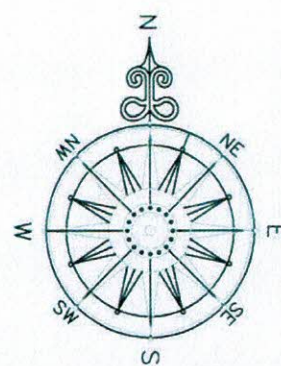
investitor: Skupština Opštine Bar

obrađivač:



Holding MONTENEGROINŽENJERING - PODGORICA






legenda:



granica plana



zelenilo kolektivnog stanovanja



zelenilo u okviru turističkog stanovanja



zelenilo u okviru centralnih funkcija



zelenilo u zoni obrazovanja



zelenilo duž vodotoka



Zelene površine manjih trgova, skverova i kružnih tokova

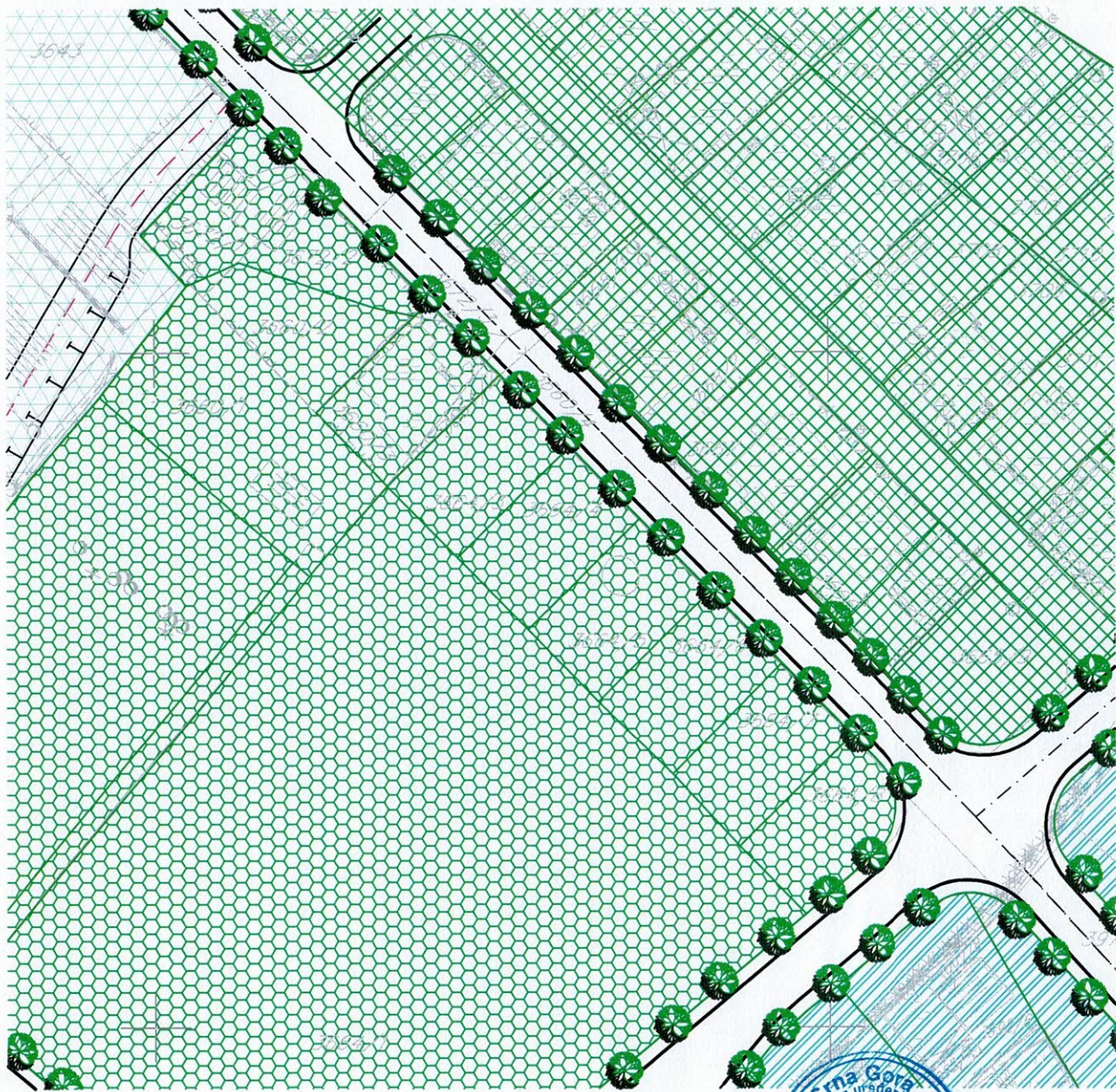


rijeka Železnica



linearno zelenilo





DUP **ILINO**



12

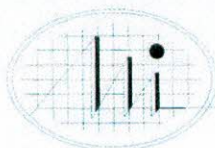
PLAN
ELEKTROENERGETIKE

razmjera:

R 1:1000

investitor: Skupština Opštine Bar









obrađivač:









Holding MONTENEGROINŽENJERING - PODGORICA

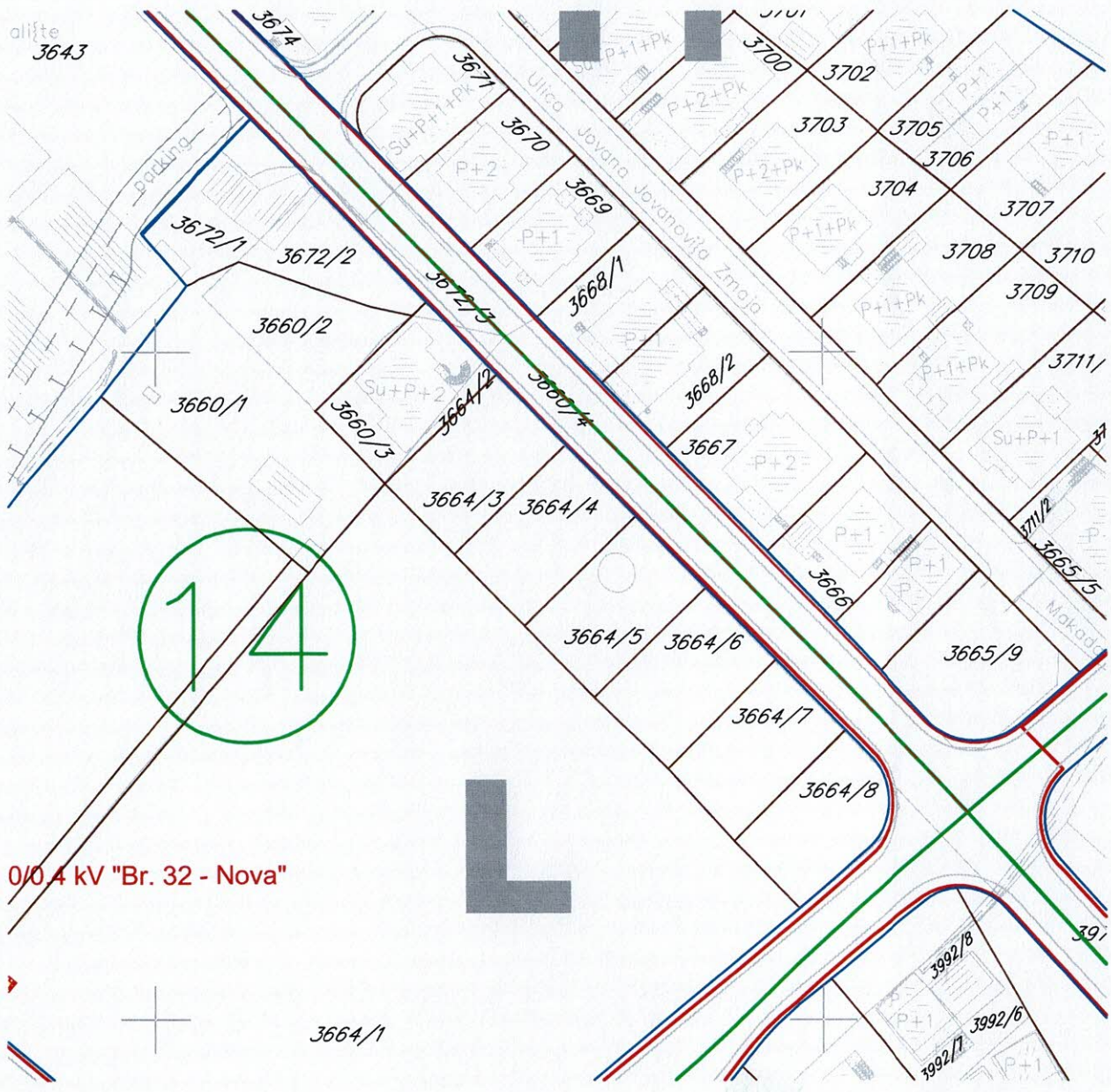


Legenda

-  granica plana
-  željeznička pruga i koridor
-  regulacija vodotoka rijeke Zeljeznice
-  postojeći objekti
-  urbanistička zona
-  urbanistička parcela
-  urbanističke parcele namjenjene komunalnoj infrastrukturi
-  oznaka urbanističke zone

-  TS 10 / 0,4 kV
-  PLANIRANA TS 10 / 0,4 kV
-  10 kV KABAL
-  10 kV KABAL PLANIRAN
-  10 kV KABAL IZMJESTEN
-  GRANICE ZONA NAPAJANJA





alište
3643

14

0/0.4 kV "Br. 32 - Nova"

3664/1



DUP ILINO



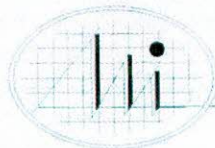
13

PLAN
TELEKOMUNIKACIJA

razmjera:
R 1:1000

investitor: Skupština Opštine Bar

















obrađivač:

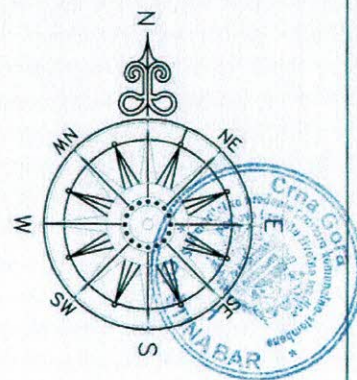


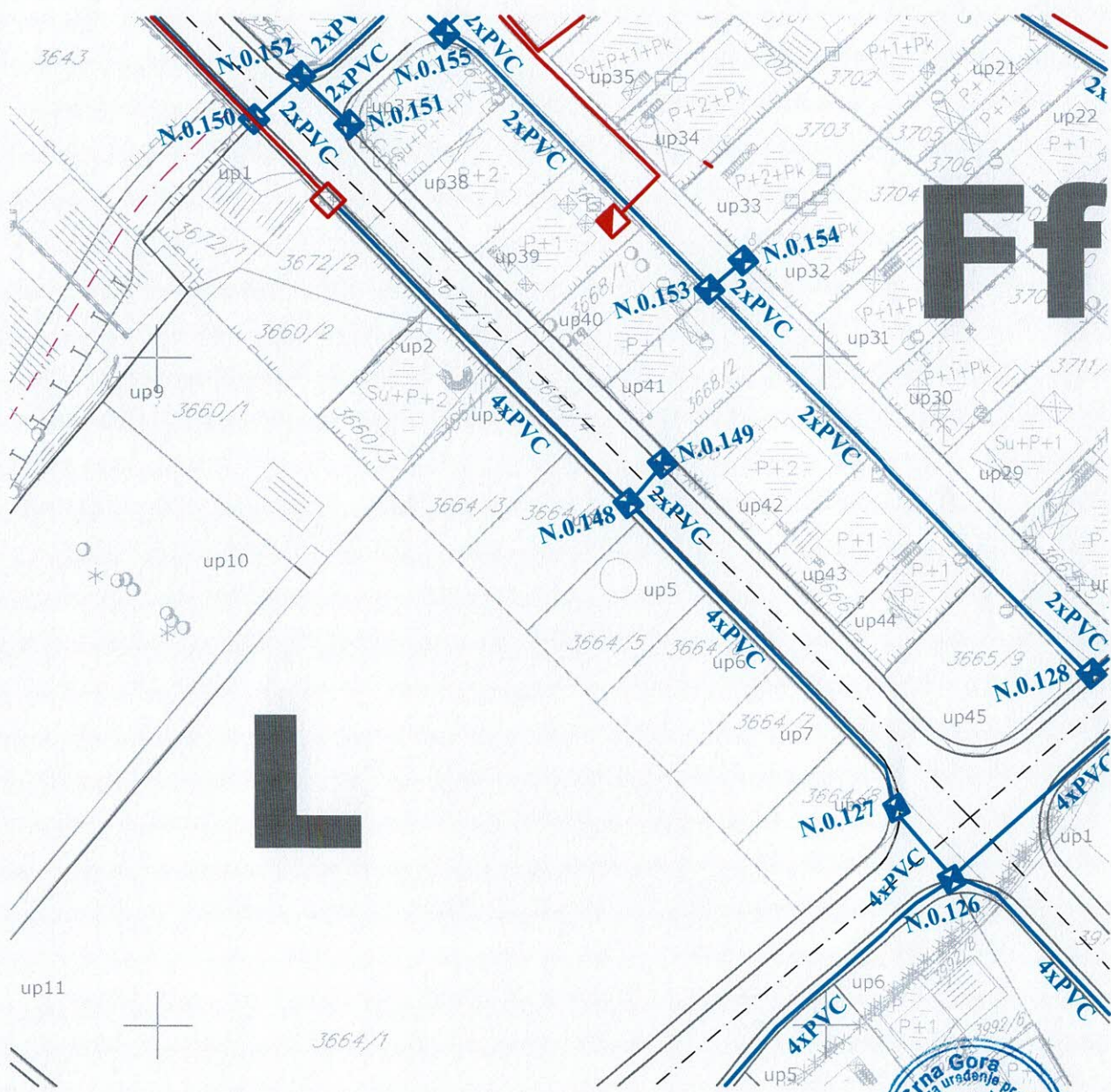
Holding MONTENEGROINŽENJERING - PODGORICA



Legenda

-  granica plana
-  željeznička pruga i koridor
-  regulacija vodotoka rijeke Zeljeznice
-  urbanistička zona
-  urbanistička parcela
-  urbanističke parcele namjenjene komunalnoj infrastrukturi
-  oznaka urbanističke zone
-  oznaka urbanističke parcele
-  postojeći objekti
-  postojeći tk čvor RSS IIino 1
-  postojeće tk okno
-  postojeća tk kanalizacija
-  postojeći spoljašnji tk izvod
-  postojeći unutrašnji tk izvod
-  planirano tk okno
-  planirana tk kanalizacija
- N.0.1,...150 broj planiranog tk okna
- 2,4xPVC broj PVC cijevi 110mm u planiranoj tk kanalizaciji





Ff



DUP ILINO



14

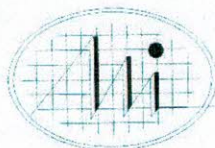
PLAN HIDROTEHNIČKE
INFRASTRUKTURE



razmjera:
R 1:1000

investitor: Skupština Opštine Bar










obrađivač:











Holding MONTENEGROINŽENJERING - PODGORICA



Legenda

-  granica plana
-  željeznička pruga i koridor
-  regulacija vodotoka rijeke Zeljeznice
-  urbanistička zona
-  urbanistička parcela
-  urbanističke parcele namijenjene komunalnoj infrastrukturi
-  oznaka urbanističke zone
-  oznaka urbanističke parcele
-  postojeći objekti

-  Postojeća vodovodna mreža
-  Planirana vodovodna mreža
-  Protivpožarni hidrant
-  Postojeća fekalna kanalizacija
-  Planirana fekalna kanalizacija
-  Postojeća atmosferska kanalizacija
-  Planirana atmosferska kanalizacija





1. PROJEKTNI ZADATAK:

1) UVOD

Za potrebe investitora a na osnovu ovog projektnog zadatka, projektant treba da uradi idejno rješenje za: turističko stambeni objekat sa poslovanjem, objekat na DUP "ILINO", U ZONI "L", URBANISTIČKE PARCELE UP3, UP4, UP5, UP6, UP7 I UP8, ODNOSNO DIO KATASTARSKE PARCELE BROJ 3664/3, 3664/4, 3664/5, 3664/12, 3664/6, 3664/7, 3664/8, 3664/22, 3664/21 I 3664/20, KO NOVI BAR, OPŠTINA BAR, (investitor: "2 DECEMBAR" DOO BAR)

2) CILJ I SVRHA IZRADE TEHNIČKE DOKUMENTACIJE

Projekat treba uraditi radi dobijanja građevinske dozvole.

3) PREDMET TEHNIČKE DOKUMENTACIJE (OPŠTI PODACI O OBJEKTU, LOKACIJA, NAMJENA, KAPACITET, FAZNOST GRADNJE, ZAHTJEVANI MATERIJALI I PODACI O ZAHTJEVANOM NIVOU INSTALACIJA I OPREME)

- opšti podaci o objektu

Planirati

TURISTIČKO STAMBENI OBJEKAT SA POSLOVANJEM - spratnosti PO+P+5 objekat projektovati tako da se sa postojeće saobraćajnice prilazi objektu. Ulaz u objekat projektovati tako da se ulazi direktno sa gotovog terena.

- Lokacija

DUP "ILINO", U ZONI "L", URBANISTIČKE PARCELE UP3, UP4, UP5, UP6, UP7 I UP8, ODNOSNO DIO KATASTARSKE PARCELE BROJ 3664/3, 3664/4, 3664/5, 3664/12, 3664/6, 3664/7, 3664/8, 3664/22, 3664/21 I 3664/20, KO NOVI BAR, OPŠTINA BAR

- namjena

turističko stambeni objekat sa poslovanjem

- kapacitet

Podrum: Planirati sa garažom, 15 PM na koti poda - 3.00m, kao i komunikacije: hodnik , stepenište i lift.

Prizemlje: planirati sa sadržajima:

4 PM (parking mjesta), četiri poslovna prostora, svaki poslovni da sadrži sanitarni čvor, kao i komunikacije: hodnik , stepenište i lift.

1, 2, 3 i 5. sprat: Planirati sa sadržajima:

četiri jednosobna stana i jedna garsonjera, kao i komunikacije: hodnik , stepenište i lift.

4. sprat: Planirati sa sadržajima:

dva dvosobna stana i dva jednosobna, kao i komunikacije: hodnik , stepenište i lift.

- faznost gradnje

Objekti će se raditi u **I fazi.**

- zahtjevani materijali

konstrukcija:

Konstruktivne zidove planirati kao AB platna d= 20 cm

Međuspratnu tavanicu planirati kao punu AB ploču debljine 15 cm.

Krov: Ravna AB ploča termo izolovana sa donje i gornje strane sa padom krovne ravni 1,5%. Krov je ozelenjen.

podovi:

Podovi su planirani od kvalitetne keramike.

Podovi u svim prostorijama- su od visoko-kvalitetne keramike .

zidovi:

Za konstruktivne zidove planirana su armirano-betonska platna i stubovi. Pregradni zidovi planirani su od giter blokova d=20 cm i blok opeke d=10 cm. Svi zidovi se malterišu i boje bijelom bojom, sem zidova u sanitarnom čvoru koje treba obložiti keramičkim pločicama. Sve zidove gletovati prije farbanja.

plafoni:

Sve plafone malterisati, gletovati i bojiti bijelom bojom.

spoljni i unurašnji otvori:

Spoljašnji otvori planirani su od plastificiranog aluminijuma sa termoprekidom, ili ALD (spolja aluminijum, unutra drvo) i zastakljeni izolujućim "termoton" staklom. Svi vanjski otvori planirani su sa dvoslojnim staklom, zbog bolje toplotne i zvučne izolacije.

Unutrašnja vrata planirana su od drvene građe.

spoljna obrada:

Fasada objekta se oblaže termoizolacijom 5 cm, zbog bolje toplotne i zvučne izolacije. Cjelokupni objekat kao i njegove fasade čine ravnomjerno raspoređeni stakleni otvori kao i terase, kako bi objekat primio mediteranski izgled i uspostavio skladan ritam sa okolinom.

hidro, termo i zvučna izolacija:

Na završnoj krovnoj ploči, na podnoj ploči u prizemlju, kao i u sanitarnim čvorovima planirana je hidro i termo-izolacija. Zvučna izolacija planirana je u svim podovima. Termička izolacija planirana je u podu prizemlja kao i u završnoj krovnoj ploči objekta. Termička izolacija planirana je na svim fasadnim zidovima stiroporom d=5 cm.

spoljna obrada:

Fasada objekta se oblaže termoizolacijom 5 cm, zbog bolje toplotne i zvučne izolacije. Cjelokupni objekat kao i njegove fasade čine ravnomjerno raspoređeni stakleni otvori kao i terase, kako bi objekat primio mediteranski izgled i uspostavio skladan ritam sa okolinom.

hidro, termo i zvučna izolacija:

Na završnoj krovnoj ploči, na podnoj ploči u prizemlju, kao i u sanitarnim čvorovima planirana je hidro i termo-izolacija. Zvučna izolacija planirana je u svim podovima. Termička izolacija planirana je u podu prizemlja kao i u završnoj krovnoj ploči objekta. Termička izolacija planirana je na svim fasadnim zidovima stiroporom d=5 cm.

4) SPECIFIČNI ZAHTJEVI


Objekat planirati sa velikim otvorima, kako bi se dobila veća svjetlost u unutrašnjim prostorijama.

Projektom planirati primjenu savremene tehnologije gradnje, uz korišćenje savremenih materijala koji garantuju adekvatnu zaštitu enterijera objekta.

Primjeniti sve elemente dobrih fizičkih karakteristika kao preduslov zaštite od klimatskih uslova. Planirati krov kao ravnu AB ploču termo izolovana sa donje i gornje strane.

5) POTPIS I OVJERA INVESTITORA

Investitor:
"2 DECEMBAR" DOO BAR



Sastavni dio projektonog zadatka su i urbanističko-tehnički uslovi i geodetska podloga dostavljeni projektantu, i nalaze se:

1. urbanističko - tehnički uslovi - folder 1
stavka 1 Opšta dokumentacija, tačka 8
2. geodetska podloga - folder 2
stavka 4 Podloge za izradu tehničke dokumentacije, list broj